

Projekt

z dnia 26 marca 2025 r.

Zatwierdzony przez

**UCHWAŁA NR
RADY GMINY CHELMIEC**

z dnia 2025 r.

**w sprawie przystąpienia do zmiany miejscowego planu zagospodarowania przestrzennego w Gminie
Chełmiec obejmującego rejon działek nr 275/6, 276/7 położonych w obrębie Świniarsko.**

Na podstawie art. 18 ust. 2 pkt. 5 ustawy z dnia 8 marca 1990 r. o samorządzie gminnym (t.j. Dz.U. z 2024 r. poz. 1465), art. 3 ust. 1, art. 14 ustawy z dnia 27 marca 2003 r. o planowaniu i zagospodarowaniu przestrzennym (t.j. Dz. U. z 2024 r. poz. 1130) - Rada Gminy Chełmiec, na wniosek Wójta Gminy Chełmiec uchwala co następuje:

§ 1. I. Przystępuje się do sporządzenia zmiany miejscowego planu zagospodarowania przestrzennego w Gminie Chełmiec obejmującego rejon działek nr 275/6, 27p6/7 położonych w obrębie Niskowa.

2. Granice opracowania zostały określone na załączniku graficznym Nr 1, stanowiącym integralną część niniejszej uchwały.

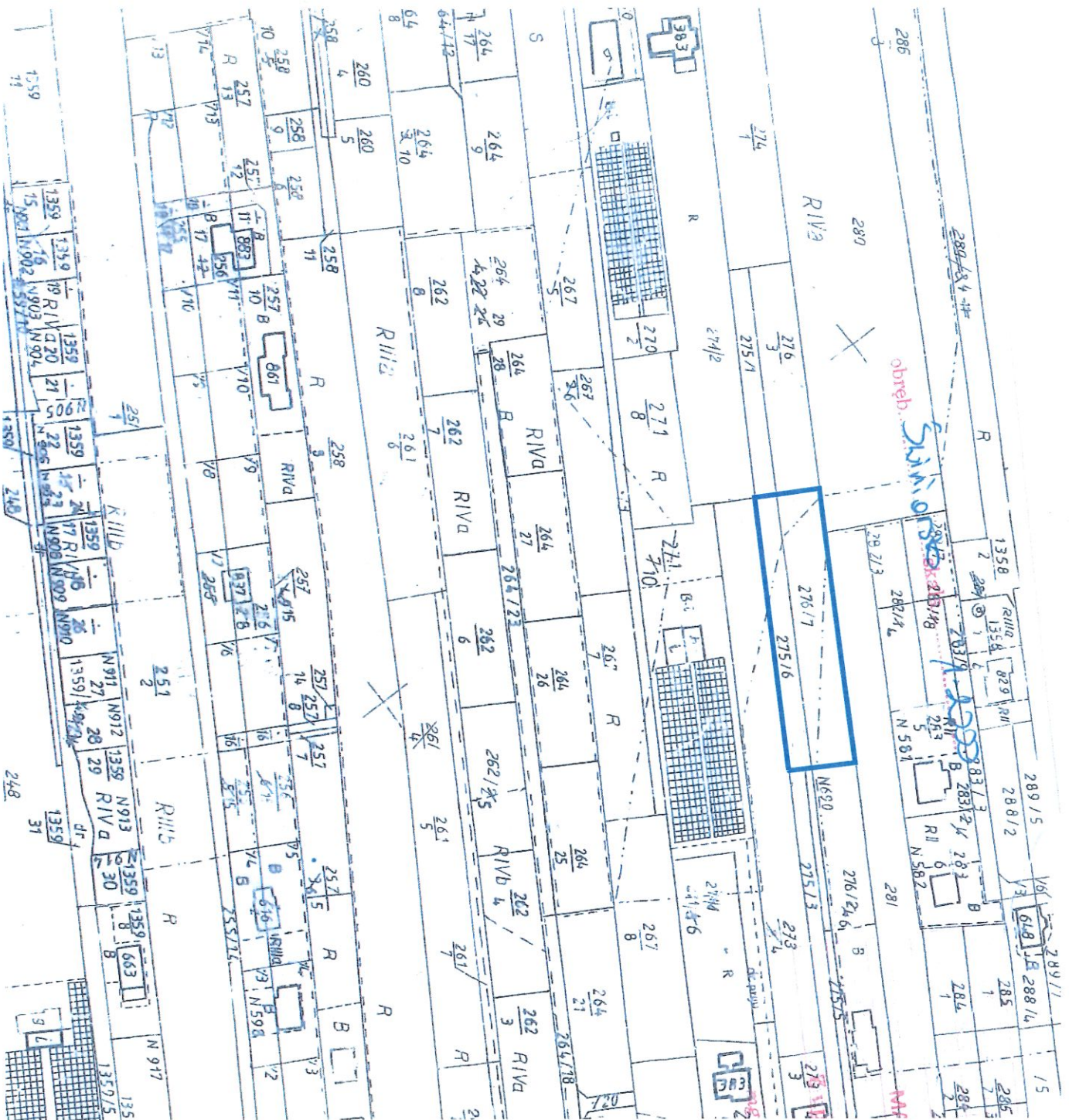
§ 2. Zmiana planu wymieniona w § I zostanie sporządzona w oparciu o Studium uwarunkowań i kierunków zagospodarowania przestrzennego Gminy Chełmiec – zatwierdzone Uchwałą Rady Gminy Chełmiec Nr XLV/1174/2023 z dnia 8 grudnia 2023 r.

§ 3. Wykonanie niniejszej uchwały powierza się Wójtowi Gminy Chełmiec.

§ 4. Uchwała wchodzi w życie z dniem podjęcia.

Przewodniczący Rady Gminy

Jakub Ledniowski



Legenda:

— Granice opracowania zmiany planu zagospodarowania przestrzennego

Przewodniczący Rady Gminy

Jakub Ledniowski

UZASADNIENIE

Przedmiotem niniejszej uchwały jest przystąpienie do zmiany miejscowego planu zagospodarowania przestrzennego dla działek nr 275/6, 276/7 położonych w obrębie Świniarsko.


Planowane przeznaczenie to tereny zabudowy mieszkaniowej jednorodzinnej.

Zgodnie art 14 ustawy o planowaniu i zagospodarowaniu przestrzennym "w celu ustalenia przeznaczenia terenów, w tym dla inwestycji celu publicznego, oraz określenia sposobów ich zagospodarowania i zabudowy rada gminy podejmuje uchwałę o przystąpieniu do sporządzenia miejscowego planu zagospodarowania przestrzennego".


Przedmiotowa zmiana jest zgodna ze Studium uwarunkowań i kierunków zagospodarowania przestrzennego Gminy Chełmiec – zatwierdzone Uchwałą Rady Gminy Chełmiec Nr XLV/1174/2023 z dnia 8 grudnia 2023 r. (rysunek poniżej).



Opracował:


.....
(pieczęć i podpis)

Sprawdzono pod względem prawnym:

RAJCA PRAWNY

.....
(pieczęć i podpis)

Zatwierdził:

Z up. WÓJTA GMINY

.....
(pieczęć i podpis)
Z-ca Wójta GMINY

Przekazano do biura Rady Gminy Chełmiec

w dniu 26.03.2025 nr rejestru.....
